

**INDAGINI E STUDI IDRAULICI ED IDROLOGICI DI SUPPORTO
 ALLA REDAZIONE DEL NUOVO PIANO STRUTTURALE
 E DEL NUOVO PIANO OPERATIVO
 DEL COMUNE DI SAN CASCIANO IN VAL DI PESA**






9B
 SCALA: 1:500
 PLANIMETRIA DELLA PERICOLOSITÀ IDRAULICA
 AI SENSI DEL DPR 53/2011 - FIUME GREVE
 QUADRO 2

COMMITTENTE:

 Comune di San Casciano in Val di Pesa
 Via Niccolò Machiavelli, 56
 50028 San Casciano in Val di Pesa FI

PROGETTISTI:
 ING. GIACOMO CAZZINI

REV.	DATA EMISSIONE	REDAITTO	VERIFICATO	APPROVATO
A	Dicembre 2018	G. Cazzini	G. Cazzini	G. Cazzini

Legenda
 Reticolo idraulico
 Confini comune di San Casciano
 Pericolosità idraulica ai sensi del DPR 53/2011
 Pericolosità idraulica elevata (I.3)
 Pericolosità idraulica molto elevata (I.4)

